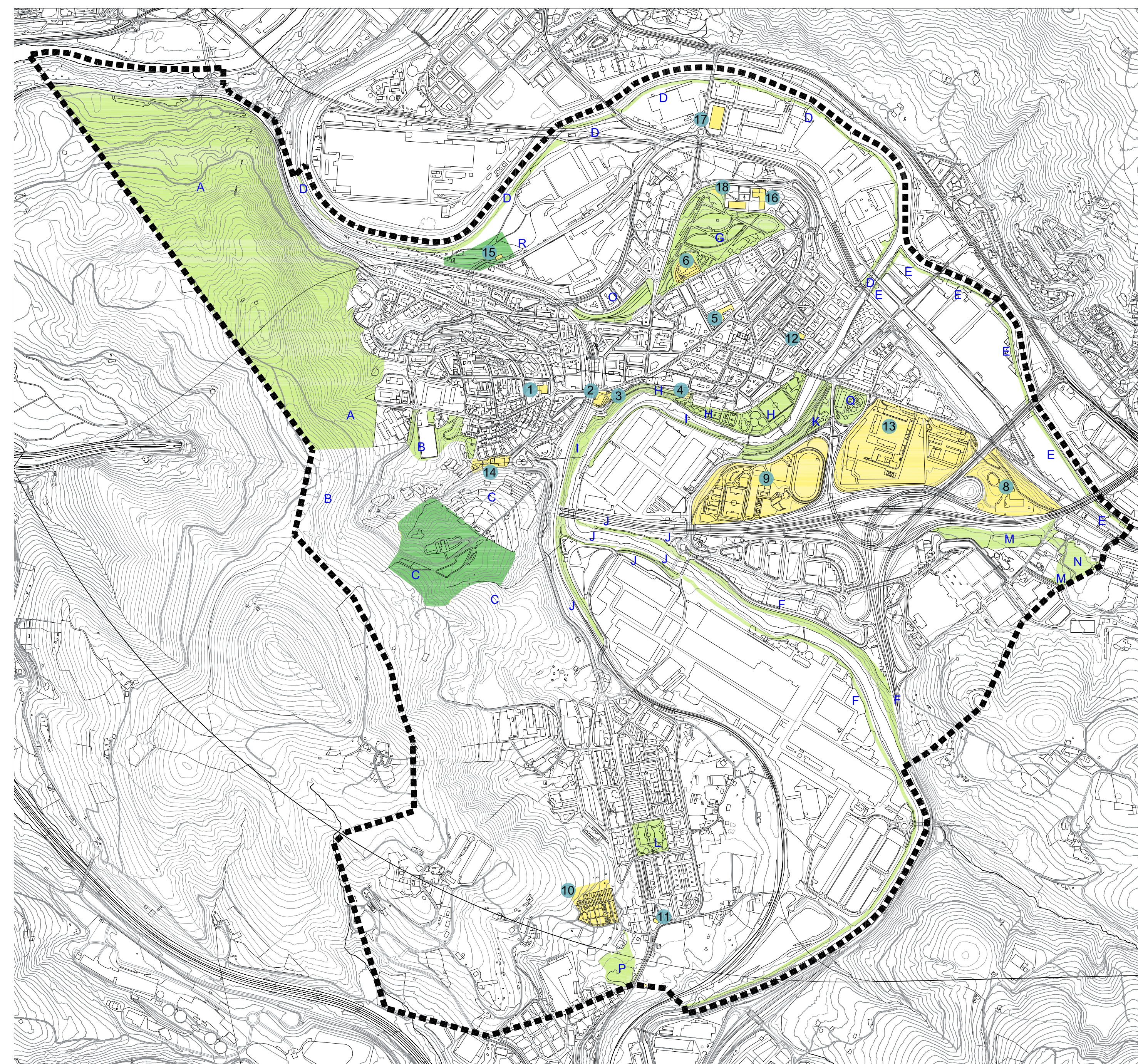


0 Alternatiba Alternatiba 0



A eta D Alternatiba Alternatiba A y D

**Udal barrutiarren muga**  
Límite del término municipal

**Ekipamenduen Sistema Orokorra Alternatiben arabera**  
Sistema General de Equipamientos según Alternativas

**Indarrean dagoen Planeamendukoak**  
Calificados en el Planeamiento Vigente

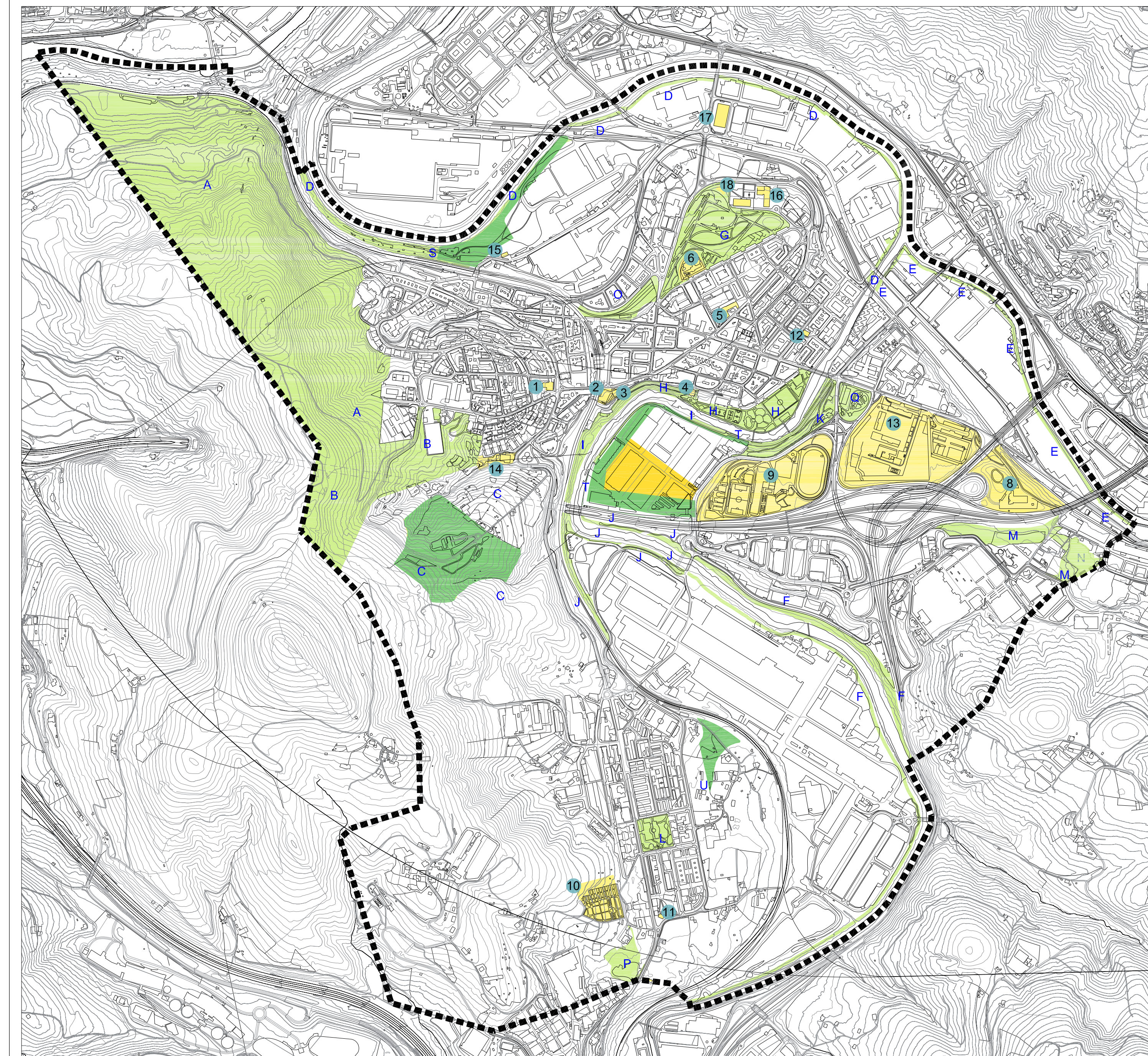
**Proposamen berriak**  
Nuevas Propuestas

**Espazio Libreen Sistema Orokorra Alternatiben arabera**  
Sistema General de Espacios Libres según Alternativas

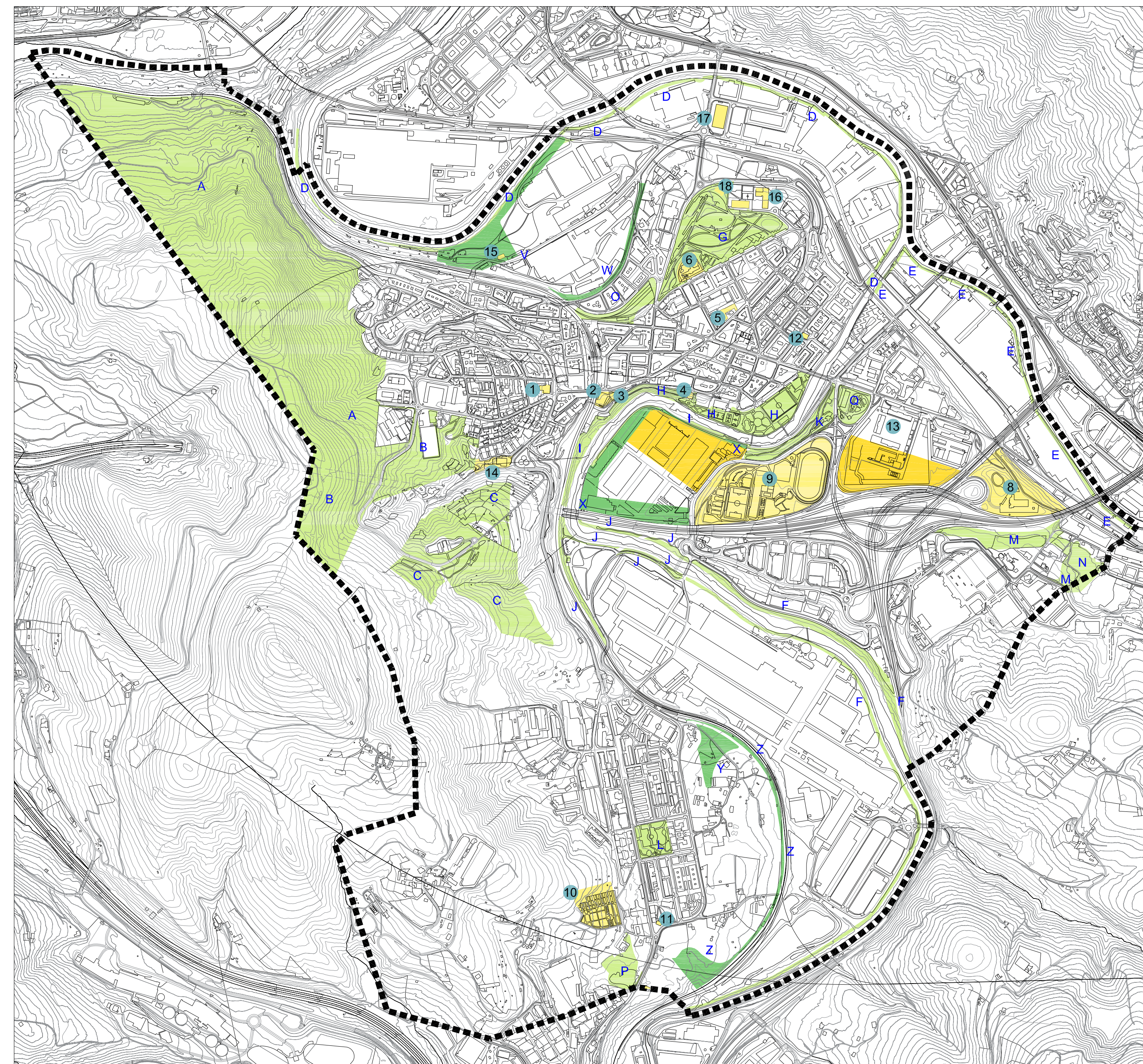
**Indarrean dagoen Planeamendukoak**  
Calificados en el Planeamiento Vigente

**Proposamen berriak**  
Nuevas Propuestas

- Alternatiba gutxién Ekipamenduen S.O.**  
S.G. de Equipamientos de todas las Alternativas
- Ayuntamiento
  - Social estazioa
  - Residencia anaxanos
  - Casa cultura Baegans
  - Antibulterio
  - Comisaria erantzita
  - Parque berriztatze
  - Polideportibo Artunduaga
  - Cementerio
  - Casa cultura San Miguel
  - Toni Aize
  - Equipamiento supramunicipal
  - Servicios publicos varios
  - Trafelotio
  - Residencia dependientes y centro día
  - Espacio museístico la Basconia
  - Espacio multiusos urbano



B Alternatiba Alternatiba B



C Alternatiba Alternatiba C

**0 Alternatiben Espazio Libreen S.O.**  
S.G. Espacios Libres de la Alternativa 0

	Sup. m <sup>2</sup>	
A	Parque de Montañurte-Itxubaso	587,042
B	Parque de Basozelai	131,736
C	Parque de Inurveteta-pagobietan	129,857
D	Parque lineal de ribera I	29,064
E	Parque lineal de ribera II	14,148
F	Parque lineal de ribera III	46,490
G	Parque de Bizkozakide	68,033
H	Parque de Solentze	42,575
I	Parque de Bolinuru norte	15,298
J	Parque de Bolinuru sur	16,533
K	Parque de Kantakazarra	16,696
L	Parque de San Miguel	12,623
M	Parque de Exerene	28,700
N	Laguna de Exerene	8,759
O	Parque de Pozzobatas	12,762
P	Parque de Burdigotri	11,963
Q	Parque infantil de trafico	11,230
TOTAL		1,180,064

**B Alternatiben Espazio Libreen S.O.**  
S.G. Espacios Libres de la Alternativa B

	Sup. m <sup>2</sup>	
A	Parque de Montañurte-Itxubaso	587,042
B	Parque de Basozelai	131,736
C	Parque de Inurveteta-pagobietan	129,857
D	Parque lineal de ribera I	29,064
E	Parque lineal de ribera II	14,148
F	Parque lineal de ribera III	46,490
G	Parque de Bizkozakide	68,033
H	Parque de Solentze	42,575
I	Parque de Bolinuru norte	15,298
J	Parque de Bolinuru sur	16,533
K	Parque de Kantakazarra	16,696
L	Parque de San Miguel	12,623
M	Parque de Exerene	28,700
N	Laguna de Exerene	8,759
O	Parque de Pozzobatas	12,762
P	Parque de Burdigotri	11,963
Q	Parque infantil de trafico	11,230
S	La Basconia S.G. 01A	29,690
T	Mercabillas S.G. 01	49,291
U	Sector Lapatza-Urtarte S.G. 01	13,915
TOTAL		1,185,444

**C Alternatiben Espazio Libreen S.O.**  
S.G. Espacios Libres de la Alternativa C

	Sup. m <sup>2</sup>	
A	Parque de Montañurte-Itxubaso	587,042
B	Parque de Basozelai	131,736
C	Parque de Inurveteta-pagobietan	129,857
D	Parque lineal de ribera I	29,064
E	Parque lineal de ribera II	14,148
F	Parque lineal de ribera III	46,490
G	Parque de Bizkozakide	68,033
H	Parque de Solentze	42,575
I	Parque de Bolinuru norte	15,298
J	Parque de Bolinuru sur	16,533
K	Parque de Kantakazarra	16,696
L	Parque de San Miguel	12,623
M	Parque de Exerene	28,700
N	Laguna de Exerene	8,759
O	Parque de Pozzobatas	12,762
P	Parque de Burdigotri	11,963
Q	Parque infantil de trafico	11,230
V	La Basconia S.G. 01	15,298
W	Laminillas Valdeco S.G. 01	15,298
X	Mercabillas S.G. 01	49,291
Y	Sector Lapatza-Urtarte S.G. 01A	13,292
Z	Sector Lapatza-Urtarte S.G. 02	22,035
TOTAL		1,298,688

fase: **avanco** data fecha: **aurrerapena 04.2016**

proyecto: **revisión del plan general de ordenación urbana de basauri** **basauriko hiri antolatzeko plan orokorren berrikustea** proiektua:

plano plano: **S.G. Equipamientos y Espacios Libres según Alternativas** **Alternatiben arabera eta Espazio Libreen S.O.**

promotor: **ayuntamiento de basauri** **basauriko udala**

situación: **basauri (bizkaia)** **ETRS 1989 UTM Z 30N**

fecha data: **04. 2016** ec: **1:10.000** plano nº plano zbz.: **06**

arquitectos: **aitor sarria bilbao** **urbanismo+ingeniería+de+caminos+arquitectura**

arquitectos: **aitor sarria bilbao** **urbanismo+ingeniería+de+caminos+arquitectura**

especificación nº: **12-40** **06-sistemasgenerales** archivo

El presente documento es copia de su original del que son autores Itziar Arriola y Aitor Sarria Bilbao. Su utilización total o parcial, así como cualquier reproducción o adaptación a terceros, quedan expresamente prohibidas. No se autoriza su explotación económica, ni su explotación en otros medios de comunicación. Queda expresamente prohibida la explotación económica de este documento. No se permite la explotación económica de este documento. No se permite la explotación económica de este documento. No se permite la explotación económica de este documento.