






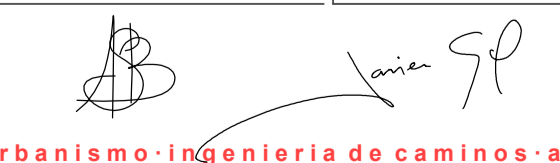



-  Udal barrutiaren muga
Limite término municipal
- Dagoen sarea**
Red existente
-  Euri-urak
Red pluviales
-  Ur beltzak
Red fecales
-  Ur beltzak
Red unitaria
-  B.B.U.P.ko kolektoretan
Colectores de C.A.B.B.
- Proiektatutako sarea**
Red proyectada
-  Euri-urak
Red pluviales
-  Ur beltzak
Red fecales

fase	aprobación provisional	behin behineko onospena	03.2020
proyecto	revisión del plan general de ordenación urbana de basauri	basauriko hiri antolamenduko plan orokorraren berrikustea	proiektua
plano	red de saneamiento ayuntamiento	saneamendu sarea udaltea	planoa
promotor	ayuntamiento de basauri	basauriko udala	sustatzaila
situación	basauri (bizkaia)	ETRS 1989 UTM Z 30N	kokapena
fecha data	03.2020	1:5000	plano nº plano zbk. 08.2 18 de 38
arquitectos arkitektoak	 		
expediente nº	12-40	08-2 saneamiento-ayt-05-18	archivo

El presente documento es copia de su original del que son autores: Itziar Arrieta Mendizabala y Aitor Sarria Bilbao. Su utilización total o parcial, así como cualquier reproducción o copia a terceros, requiere la previa autorización expresa de su autor, quedando en todo caso prohibida cualquier reproducción no autorizada del mismo. Dokumendu hau, Itziar Arrieta Mendizabala eta Aitor Sarria Bilbao arkitektoek egindako proiektuaren kopia da. Bere zatik batetik edo aipatu gabe osoan erabiltzeki, edota beste bati emateki edo kopiatzeki, aurrez aurreko esandako baimena behar du. Bere erabilera osoan erabiltzeki, baimena behar du. 