


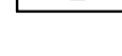



-  Udal barrutiaren muga  
Limite término municipal
- Dagoen sarea**  
Red existente
-  Herriko argien sarea  
Red de alumbrado público
-  Aginte-koadroa  
Centro de mando
-  Luminaria  
Luminaria
- Proiektatutako sarea**  
Red proyectada
-  Herriko argien sarea  
Red de alumbrado público

fase	aprobación provisional	data fecha	behin behineko onepena	03.2020
proyecto	revisión del plan general de ordenación urbana de basauri	proiektua	basauriko hiri antolamenduko plan orokorraren berrikustea	
plano	red de alumbrado público ayuntamiento	planoa	argiztapen publikoaren sarea udaltea	
promotor	ayuntamiento de basauri	sustatzaila	basauriko udala	
situación	basauri (bizkaia)	ETRS 1989 UTM Z 30N	kokapena	
fecha data	03.2020	escala	1:5000	plano nº plano esk.
arquitectos	javier gil arberas	08 de 38	08.4	
expediente nº	12-40	08-4 alumbradopublico-ayt-05-18	archivo	

El presente documento es copia de su original del que son autores Itziar Arrieta Mendizabal y Aitor Sarria Bilbao. Su utilización total o parcial, así como cualquier reproducción o copia a terceros, quedan expresamente prohibidos. Reservados todos los derechos. No se permite la explotación económica ni la transformación de esta obra. Queda permitida la impresión en su totalidad. Documento firmado digitalmente por Aitor Sarria Bilbao. Documento firmado digitalmente por Itziar Arrieta Mendizabal. Fecha de firma: 03/03/2020. Expediente: 12-40. Plano: 08-4 alumbradopublico-ayt-05-18.