









-  Udal barrutiarren muga
Límite término municipal
- Euskaltel telekomunikazio-sarea**
Red de telecomunicaciones: euskaltel
-  **Lehendik dagoena**
Red existente
-  **Beste zenbat proiektu**
Otros proyectos
-  **Instalatzeko**
A instalar
-  **Proiektatutako Telekomunikazio sarea**
Red telecomunicaciones proyectada

fase	aprobación provisional	data	fecha
proyecto	revisión del plan general de ordenación urbana de basauri	behin behineko onespina	03.2020
plano	red de telecomunicaciones: euskaltel	telekomunikazio-sarea euskaltel	proiektua
promotor	ayuntamiento de basauri	 basauriko udala	sustatzaila
situación	basauri (bizkaia)	ETRS 1989 UTM Z 30N	kokapena
techi data	03.2020	1:5000	21 de 28
arquitectos	aitor sarria bilbao javier gil arberas	 	08.5
expediente nº	12-40	08-5 red euskaltel	archivo

El presente documento es copia de su original del que son autores Itziar Mendizabala y Aitor Sarria Bilbao. Su utilización total o parcial, así como cualquier reproducción o copia a terceros, requiere la previa autorización expresa de su autor, quedando en todo caso, prohibida cualquier reproducción o utilización no autorizada. Asimismo, Itziar Mendizabala y Aitor Sarria Bilbao, en adelante, quedamos comprometidos a responder de la veracidad de los datos que se han incluido en este documento. Adicionalmente, Itziar Mendizabala y Aitor Sarria Bilbao, en adelante, quedamos comprometidos a responder de la veracidad de los datos que se han incluido en este documento. Adicionalmente, Itziar Mendizabala y Aitor Sarria Bilbao, en adelante, quedamos comprometidos a responder de la veracidad de los datos que se han incluido en este documento.