


	Udal barrutiaren muga Limite término municipal
	Telekomunikazio-sarea Red de telecomunicaciones:telefonica
	Proiektatutako Telekomunikazio sarea Red telecomunicaciones proyectada

fase	aprobación provisional	data fecha	behin behineko onespena	03.2020
proyecto	revisión del plan general de ordenación urbana de basauri	proiektua	basauriko hiri antolamenduko plan orokorraren berrikustea	
plano	red de telecomunicaciones: telefonica	planoa	telekomunikazio-sarea telefonica	
promotor	ayuntamiento de basauri	sustatzailoa	basauriko udala	
situación	basauri (bizkaia)	ETRS 1989 UTM Z 30N	kokapena	
fecha data	03.2020	e:	1:5000	plano nº plano zbk: 22 de 38
arquitectos arkitektoak	aitor sarria bilbao javier gil arberas			
expediente nº	12-40		08-6 redtelefonía	archivo

El presente documento es copia de su original del que son autores Itziar Arrieta Mendares y Aitor Sarria Bilbao. Su utilización total o parcial, así como cualquier reproducción o copia, sin el consentimiento expreso de su autor, quedan expresamente prohibidos. Este documento es copia de su original del que son autores Itziar Arrieta Mendares y Aitor Sarria Bilbao. Su utilización total o parcial, así como cualquier reproducción o copia, sin el consentimiento expreso de su autor, quedan expresamente prohibidos. Este documento es copia de su original del que son autores Itziar Arrieta Mendares y Aitor Sarria Bilbao. Su utilización total o parcial, así como cualquier reproducción o copia, sin el consentimiento expreso de su autor, quedan expresamente prohibidos.