








-  Udal barrutiaren muga
Limite término municipal
-  Gas natural sare
Red gas natural
-  Proiektatutako Gas sarea
Red Gas proyectada

fase	aprobación provisional	behin behineko onespena	03.2020	data fecha
proyecto	revisión del plan general de ordenación urbana de basauri	basauriko hiri antolamenduko plan orokorraren berrikustea		proiektua
plano	red de gas	gas sarea		planoa
promotor	ayuntamiento de basauri	 basauriko udala		sustatzilea
situación	basauri (bizkaia)	ETRS 1989 UTM Z 30N		kokapena
fecha data	03.2020	1:5000	plano nº plano zbk. 23 de 38	08.7
arquitector arkitektoak	 			
expediente nº	12-40	08-7 red naturgas		archivo

El presente documento es copia de su original del que son autores Itziar Arriola Martínez y Aitor Sarria Bilbao. Su utilización total o parcial, así como cualquier reproducción o copia a terceros, requerirá la previa autorización expresa de su autor, quedando en todo caso prohibida cualquier reproducción no autorizada del mismo. Dokumentu hau, Itziar Arriola Martínez eta Aitor Sarria Bilbao arkitektoek egindako jatorriko agiriaren kopia da. Bere zati baten edo agiri osoraren erabilera, edota beste bati ematea edo kopiatzea, aurrez aurreko baimena behar du, bere autor batiela edozein modutan kopiatzea eragozlaraz.