

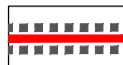


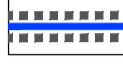

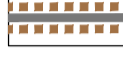




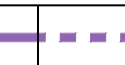












-  **Udal barrutiaren muga**
Límite del término municipal
-  **Hegoaldeko Hiri-Ingurubidea**
Variante Sur Metropolitana
-  **Autopista eta lehentasuna duen errepidea. Afekzio lerroa (50 m.)**
Línea de afección (50 m.). Autopista y carretera preferente
-  **Oinarrizko errepidea. Afekzio lerroa (25 m.)**
Línea de afección (25 m.). Carretera básica
-  **Tokiko errepidea. Afekzio lerroa (12 m.)**
Línea de afección (12 m.). Carretera Local
-  **Errepide osagarria. Afekzio lerroa (18 m.)**
Línea de afección (18 m.). Carretera complementaria
-  **Trenbide sarea. Afekzio lerroa hiri-lurzoruan (8 m.)**
Red ferroviaria. Línea de afección en suelo urbano (8 m.)
-  **Trenbide sarea. Afekzio lerroa lurzoruz urbanizagarria eta urbanizaezina (20 m.)**
Red ferroviaria. Línea de afección suelo urbanizable y no urbanizable (20 m.)

Gutxieneko Eraikuntza-erretiroa hirigintza-osagaiaren eta ibaitarteen arabera
Retiro mínimo de la edificación según las componentes urbanísticas y tramificación

VI	V	0	00	Ibaitartea Tramificación
				Landa-eremuko ertzak Márgenes en ámbito rural
				Eremu garatueta duden ertzak Márgenes en ámbitos desarrollados
				Hirigintza garapen berriak izan ditzaketen ertzak Márgenes con potencial de nuevos desarrollos urbanísticos

- Zortasun akustikoak**
Servidumbres acústicas
-  **Foru errepideen zortasun akustikoari dagokion gunea**
Zona de servidumbre acústica de las carreteras forales

fase				data fecha	04.2016
proyecto	revisión del plan general de ordenación urbana de basauri		basauriko hiri antolatzeko plan orokorraren berrikustea		
plano plano	afecciones		afekzioak		
promotor sustatzailea	ayuntamiento de basauri		 basauriko udala		
situación kokapena	basauri (bizkaia)		ETRS 1989 UTM Z 30N		
fecha data	04 . 2016	e:	1:10.000	plano nº plano zbk.	08
arquitectos arkitektoak	   		urbanismo·ingeniería de caminos·arquitectura <small>basagoli etor. 69 1º - 48961 getxo bizkaia t: 944911332 / 2414 - f: 944912050 estudiook@estudiook.es</small>		
expediente nº	12-40		08-afecciones		archivo

El presente documento es copia de su original del que son autores Iñaki Arrieta Mardaras y Aitor Sarria Bilbao. Su utilización total o parcial, así como cualquier reproducción o cesión a terceros, requerirá la previa autorización expresa de su autor, quedando en todo caso prohibida cualquier reproducción unilateral del mismo. Dokumentu hau, Iñaki Arrieta Mardaras eta Aitor Sarria Bilbao arkitektoek egindako jatorrizko agiriaren kopia da. Bere zati baten edo agiri osoaren erabilerak, edota beste bati emateak edo kopia ateratzak, egileak espreski emandako baimena beharko du, bere alde bateko edozein motatako kopia debekatuta dagoelarik.