








-  **Udal barrutiaren muga**  
Limite del término municipal
  
- Arrisku naturalak**  
Riesgos Naturales
- Uholde-arriskua**  
Riesgo de Inundación
-  **500 urteko errepika-denbora**  
periodo de retorno de 500 años
-  **Lehentasunezko fluxu-gunea**  
Zona de Flujo Preferente
  
- Higadura-arriskua**  
Erosionabilidad
-  **Higadura jasatzeko arriskua duten tokiak**  
Áreas Erosionables

fase	avance		data fecha	04.2016
proyektua	revisión del plan general de ordenación urbana de basauri	<b>basauriko hiri antolatzeko plan orokorraren berrikustea</b>		
plano planoak	condicionantes superpuestos riesgos naturales	<b>baldintzatzaile gainjarriak arrisku naturalak</b>		
promotora sustatzailea	ayuntamiento de basauri		<b>basauriko udala</b>	
situación kokapena	basauri (bizkaia)	<b>ETRS 1989 UTM Z 30N</b>		
fecha data	04 . 2016	e:	1:10.000	plano nº plano zbk. <b>09.1</b>
arkitektoak	 			
expediente nº	12-40	<b>09_1- riesgosnaturales</b>		archivo

El presente documento es copia de su original del que son autores Iñaki Arrieta Mardaras y Aitor Sarria Bilbao. Su utilización total o parcial, así como cualquier reproducción o cesión a terceros, requerirá la previa autorización expresa de su autor, quedando en todo caso prohibida cualquier reproducción unilateral del mismo. Dokumentu hau, Iñaki Arrieta Mardaras eta Aitor Sarria Bilbao arkitektoek egindako jatorrizko agiriaren kopia da. Bere zati baten edo agiri osoaren erabilera, edota beste bati emateak edo kopia ateratzeak, egileak espreki emandako baimena beharko du, bere alde bateko edozein motatako kopia debekatuta dagoelarik.