








-  **Udal barrutiaren muga**
Limite del término municipal

- Naur-baliabide estrategikoak**
Recursos Naturales Estratégicos
-  **Iturri eta iturburuak**
Fuentes y manantiales
-  **Gaitasun agrologiko handiko lurzorua**
Suelos de alta capacidad agrológica
-  **Batasunaren intereseko habitata**
Habitats de interés comunitario
-  **Bisoi europarraren lehentasuneko banaketa guneak**
Áreas de distribución preferente del visón europeo

fase	avance	data fecha	04.2016
proyektua	revisión del plan general de ordenación urbana de basauri	aurrerapena	04.2016
plano planoak	condicionantes superpuestos PTP y PTS recursos naturales estratégicos	basauriko hiri antolatzeko plan orokorraren berrikustea	proiektua
promotor sustatzailea	ayuntamiento de basauri	baldintzatzaile gainjarriak LPP eta LPS natur-baliabide estrategikoak	basauriko udala
situación kokapena	basauri (bizkaia)	ETRS 1989 UTM Z 30N	
fecha data	04 . 2016	e:	1:10.000
expediente nº	12-40	plano nº plano zbk.	09.2
arkitektoak			
aitor sarria bilbao iñaki arrieta mardaras aintzane del rio pereda			
expediente nº	12-40	09_2- recursosnaturales	archivo

El presente documento es copia de su original del que son autores Iñaki Arrieta Mardaras y Aitor Sarria Bilbao. Su utilización total o parcial, así como cualquier reproducción o cesión a terceros, requerirá la previa autorización expresa de su autor, quedando en todo caso prohibida cualquier reproducción unilateral del mismo. Dokumentu hau, Iñaki Arrieta Mardaras eta Aitor Sarria Bilbao arkitektoek egindako jatorrizko agiriaren kopia da. Bere zati baten edo agiri osoaren erabilerak, edota beste bati emateak edo kopia ateratzeak, egileak espreki emandako baimena beharko du, bere alde bateko edozein motatako kopia debekaturik dagoelarik.