


 **Udal barrutiaren muga**
Limite del término municipal

Kutsatuta egon daitezkeen lurzorruak
Suelos potencialmente contaminados

 **Kutsatuta egon daitezkeen lurzorruak**
Suelos potencialmente contaminados

fase	avance	data fecha	aurrerapena 04.2016
proyecto	revisión del plan general de ordenación urbana de basauri	proiektua	basauriko hiri antolatzeko plan orokorraren berrikustea
plano plano	condicionantes superpuestos suelos potencialmente contaminados		baldintzatzaile gainjarriak kutsatuta egon daitezkeen lurzorruak
promotor sustatzailea	ayuntamiento de basauri		basauriko udala
situación kokapena	basauri (bizkaia)	ETRS 1989 UTM Z 30N	
fecha data	04 . 2016	e:	1:10.000 plano nº plano zbk. 09.3
arquitectos arkitektoak			
expediente nº	12-40	09_3- sueloscontaminados	archivo

aitor sarria bilbao
iñaki arrieta mardaras
aintzane del rio pereda

urbanismo · ingeniería de caminos · arquitectura
basagoli etor. 69 1º - 48991 getxo bizkaia t: 944911332 / 2414 - f: 944912050 - estudiok@estudiok.es

El presente documento es copia de su original del que son autores Iñaki Arrieta Mardaras y Aitor Sarria Bilbao. Su utilización total o parcial, así como cualquier reproducción o cesión a terceros, requerirá la previa autorización expresa de su autor, quedando en todo caso prohibida cualquier reproducción unilateral del mismo. Dokumentu hau, Iñaki Arrieta Mardaras eta Aitor Sarria Bilbao arkitektoek egindako jatorrizko agiriaren kopia da. Bere zati baten edo agiri osoaren erabilera, edota beste bati emateak edo kopia ateratzeak, egileak espreski emandako baimena beharko du, bere alde bateko edozein motatako kopia debekatuta dagoelarik.