

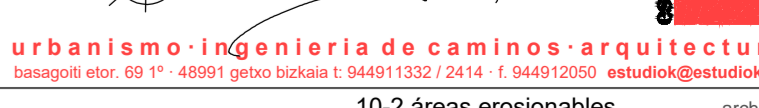
 Udal barrutaren muga
 Límite término municipal

Higadura jasatzeko arriskua duten tokiak
 Áreas erosionables

 Izugarriko higadura prozesuak duten gunek
 Zonas con procesos erosivos extremos

 Higadura jasatzeko arriskua duten tokiak (Basogintzarako eta nekazaritazarako LAP)
 Áreas erosionables (PTS Agroforestal)

fase	aprobación provisional	data fecha	behin behineko onespena	03/2020
proyecto	revisión del plan general de ordenación urbana de basauri	proiektua	basauriko hiri antolamenduko plan orokorraren berrikustea	
plano	condicionantes superpuestos riesgos naturales y cambio climático	planoa	baldintzatzaile gainjarriak natura arriskuak eta aldikotako klima-eriskoa	
promotor	ayuntamiento de basauri	sustatzaila	basauriko udala	
situación	basauri (bizkaia)	ETRS 1989 UTM Z 30N	kokapena	
fecha data	03/2020	e:	1:5.000	plano nº plano zbik. 10.2
arquitectos	arquitectoak	expediente nº	12-40	10-2 áreas erosionables
aitor sarria bilbao javier gil arberas				

El presente documento es copia de su original del que son autores Itziar Mendares y Aitor Sarria Bilbao. Su utilización total o parcial, así como cualquier reproducción o copia a terceros, requiere la previa autorización expresa de su autor, quedando expresada en todo caso, prohibida cualquier reproducción, total o parcial, sin el consentimiento expreso de Aitor Sarria Bilbao. Aitor Sarria Bilbao, arquitecto colegiado, autoriza la copia de este documento para su uso personal, siempre que no se realice ninguna modificación o alteración de su contenido. Toda reproducción o copia no autorizada quedará sujeta a las sanciones establecidas en la Ley de Propiedad Intelectual.